


PŘÍLOHA Č. 2 - 8:

MĚSTSKÁ ČÁST

BOHUNICE

8



GRAFICKÁ A TABULKOVÁ ČÁST

Objednatel:



Statutární město Brno

Dominikánské nám. 1, PSČ 601 67 Brno

Zhotovitel:



Brněnské komunikace a. s.

Renneská třída 787/1a, PSČ 639 00 Brno, Štýřice

Vedoucí zakázky:

Ing. Aleš Keller

Zástupce vedoucího zakázky:

Ing. Miroslav Lauermann

Vypracoval:

Ing. Jaroslav Nešpor, Miroslav Zeman, DiS.

Kontroloval:

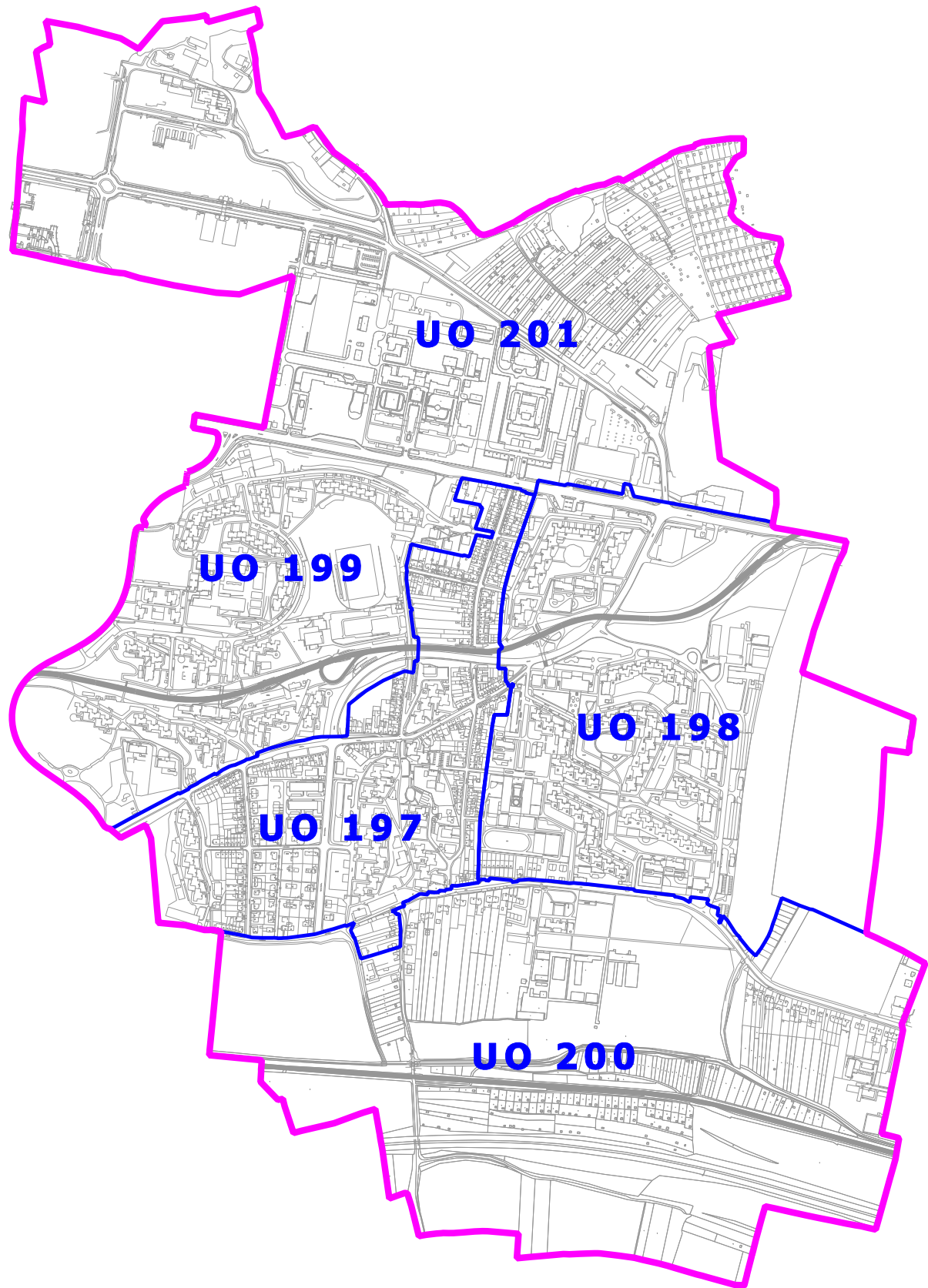
Ing. Miroslav Lauermann

Obsah:

- MAPA MČ
 - SEZNAM ULIC S PŘÍRAZENÍM ČÍSLA UO
 - BILANCE STAT. DOPRAVY V MČ - SOUHRNNÝ PŘEHLED REZIDENTNÍHO PARKOVÁNÍ
 - tabulka
 - graf
 - grafické znázornění disproporce
 - BILANCE STAT. DOPRAVY V MČ - SOUHRNNÝ PŘEHLED OSTATNÍHO PARKOVÁNÍ
 - tabulka
 - DETAILNÍ ANALÝZA UO DLE KÚ
 - grafická část
 - tabulková část
 - tabulková část
- rezidentní a ostatní parkování
 - rezidentní parkování
 - ostatní parkování

MAPA MČ BOHUNICE

8



- LEGENDA**
- HRANICE MĚSTSKÉ ČÁSTI
 - HRANICE KATASTRÁLNÍHO ÚZEMÍ
 - HRANICE URBANISTICKÉHO OBVODU
 - UO 276 POŘADOVÉ ČÍSLO URBANISTICKÉHO OBVODU

SEZNAM ULIC S PŘÍRAZENÍM ČÍSLA UO

NÁZEV ULICE	ČÍSLO UO	NÁZEV ULICE	ČÍSLO UO
Amerlingova	197	Vohnoutova	197
Arménská	198	Vyhlídalova	197
Běloruská	198	Vyhlídalova	200
Bohuňova	197	Za kovárnou	200
Čeňka Růžičky	197	Zadní	197
Dlouhá	197	Žlíbek	197
Dlouhá	198		
Dlouhá	199		
Dvořiště	197		
Dvořiště	200		
Elišky Přemyslovny	197		
Elišky Přemyslovny	199		
Gruzinská	198		
Havelkova	197		
Havelkova	198		
Hraničky	197		
Humenná	197		
Jihlavská	198		
Jihlavská	199		
Jihlavská	201		
Kamenice	201		
Kejbaly	201		
Lány	197		
Lány	198		
Lány	200		
Lískovecká	197		
Moldavská	198		
Morávkovo nám.	197		
Na pískové cestě	197		
Netroufalky	201		
Neužilova	197		
Neužilova	199		
Nové Nivky	197		
Okrouhlá	199		
Osová	199		
Pod nemocnicí	197		
Pod nemocnicí	198		
Pod nemocnicí	199		
Podsedky	200		
Rolnická	197		
Sobolova	197		
Souhrady	197		
Spodní	197		
Studentská	201		
Švermova	199		
Tříčtvrtní	197		
Ukrajinská	198		
Uzbecká	198		
Vedlejší	199		
Vinohrady	201		

BILANCE STATICKÉ DOPRAVY V MČ - SOUHRNNÝ PŘEHLED REZIDENTNÍHO PARKOVÁNÍ

Celkový stav v MČ

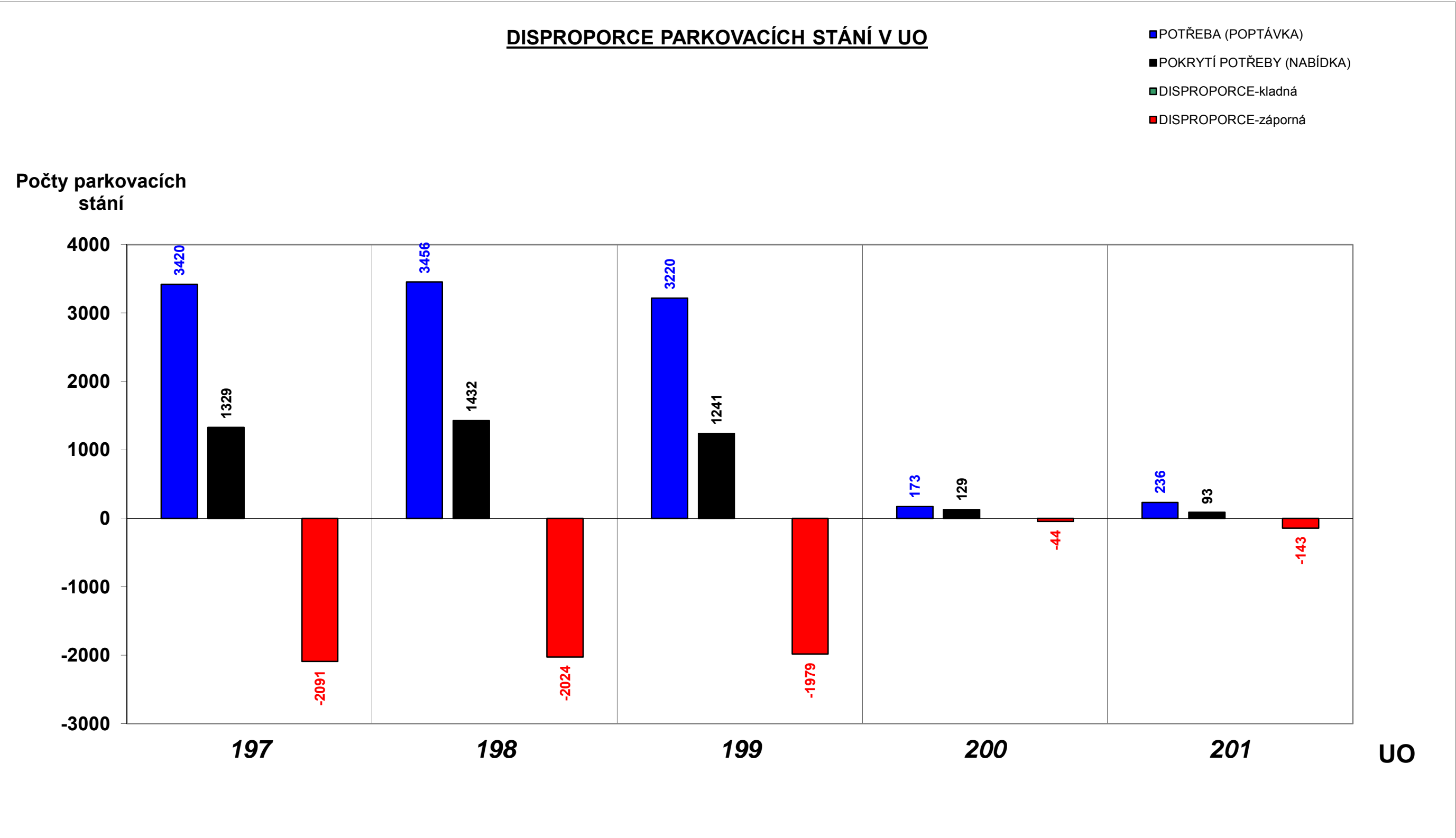
		Počet obyvatel		Potřeba (poptávka)	Pokrytí potřeby (nabídka)			Disproporce
p.č.	MČ	Dle statist.úřadu pro r.2001 s trvalým bydlištěm	Předpokládaný aktuální potenciál obyvatel v území dle počtu bytů a RD pro r.2012	Výpočet park. a odst.míst dle ČSN 736110 dle součinitele vlivu stupně automobil. Ka 1,25 (ZTP)	Legální stání (z toho ZTP)	Informativní údaj o počtu nelegálních stání (do disproporce se nezahrnuje)	Celkem zjištěných stání	Nedostatek/nadbytek park. a odst. míst dle vazby na ČSN při Ka 1,25 (ZTP)
8	BOHUNICE	16513	18089	10504 (525)	4224 (17)	604	4828	-6280 (-508)

Rozpis do jednotlivých KÚ

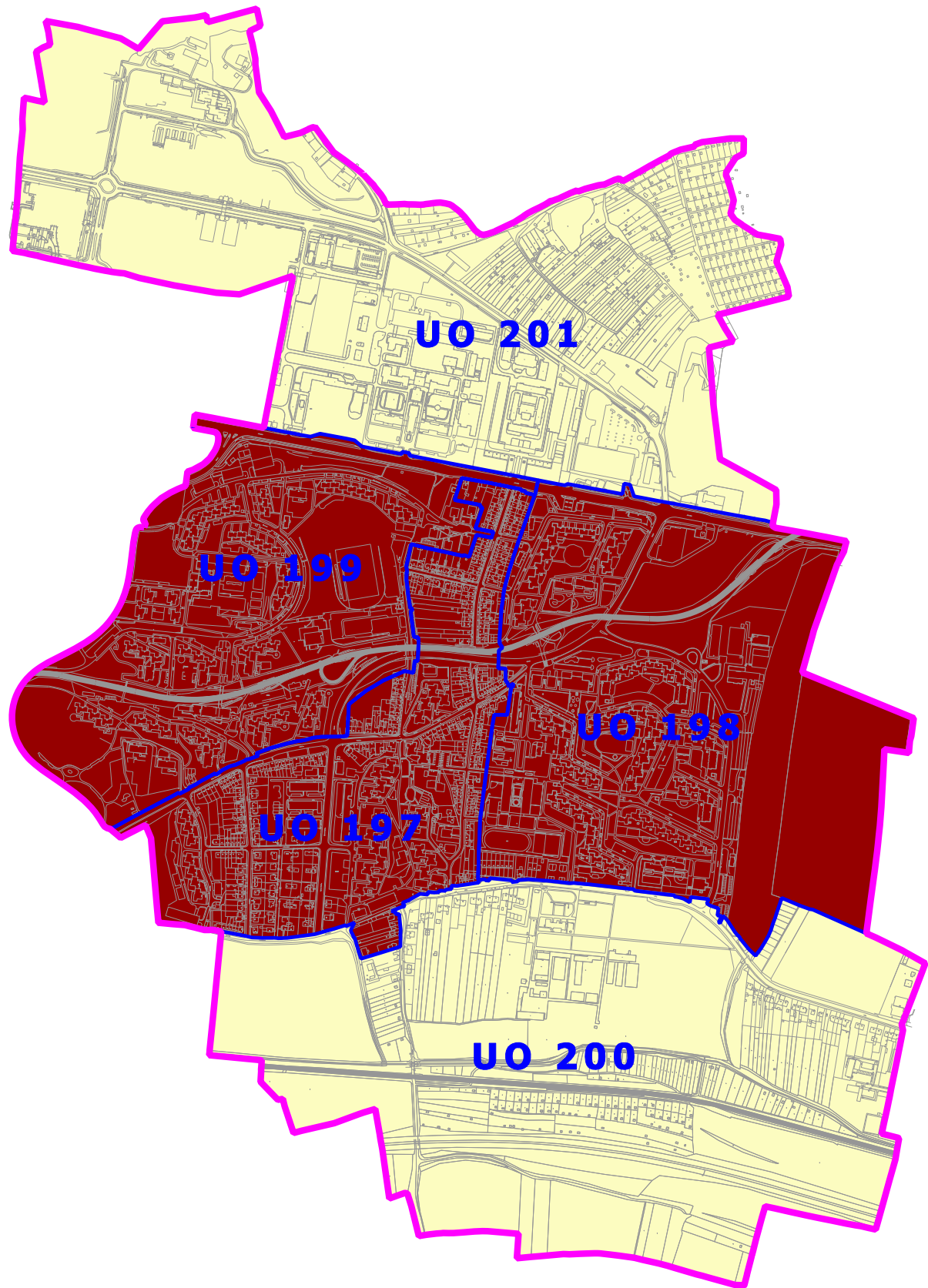
		Počet obyvatel		Potřeba (poptávka)	Pokrytí potřeby (nabídka)			Disproporce
	KÚ	Dle statist.úřadu pro r.2001 s trvalým bydlištěm	Předpokládaný aktuální potenciál obyvatel v území dle počtu bytů a RD pro r.2012	Výpočet park. a odst. míst dle ČSN 736110 dle součinitele vlivu stupně automobilizace Ka 1,25	Legální stání	Informativní údaj o počtu nelegálních stání (do disproporce se nezahrnuje)	Celkem zjištěných stání	Nedostatek/nadbytek park. a odst. míst dle vazby na ČSN při Ka 1,25
	Bohunice	16513	18089	10504	4224	604	4828	-6280

Detailní rozložení po UO

		Počet obyvatel		Potřeba (poptávka)	Pokrytí potřeby (nabídka)			Disproporce
p.č.	UO	Dle statist.úřadu pro r.2001 s trvalým bydlištěm	Předpokládaný aktuální potenciál obyvatel v území dle počtu bytů a RD pro r.2012	Výpočet park. a odst.míst dle ČSN 736110 dle součinitele vlivu stupně automobilizace Ka 1,25	Legální stání	Informativní údaj o počtu nelegálních stání (do disproporce se nezahrnuje)	Celkem zjištěných stání	Nedostatek/nadbytek park. a odst. míst dle vazby na ČSN při Ka 1,25
197	Morávково nám.	5704	5600	3420	1329	269	1598	-2091
198	Ukrajinská	5473	6130	3456	1432	80	1512	-2024
199	Okrouhlá	5010	5719	3220	1241	200	1441	-1979
200	Pomologický ústav	155	226	173	129	0	129	-44
201	Kejbaly	171	414	236	93	55	148	-143



DISPROPORCE V UO
MAPA MČ BOHUNICE
8



LEGENDA:

- DISPROPORCE 0 a více
- DISPROPORCE -1 až -300
- DISPROPORCE -301 až -1000
- DISPROPORCE -1001 až -1500
- DISPROPORCE -1501 a více
- HRANICE MĚSTSKÉ ČÁSTI
- HRANICE KATASTRÁLNÍHO ÚZEMÍ
- HRANICE URBANISTICKÉHO OBVODU
- UO 276 POŘADOVÉ ČÍSLO URBANISTICKÉHO OBVODU

BILANCE STATICKÉ DOPRAVY V MČ - SOUHRNNÝ PŘEHLED OSTATNÍHO PARKOVÁNÍ

Celkový stav v MČ

		Potřeba (poptávka)	Pokrytí potřeby (nabídka)	Disproporce
p.č.	MČ	Výpočet park. míst dle ČSN 736110	Legální stání	Nedostatek/nadbytek park. míst dle vazby na ČSN
8	BOHUNICE	2599	2194	-405

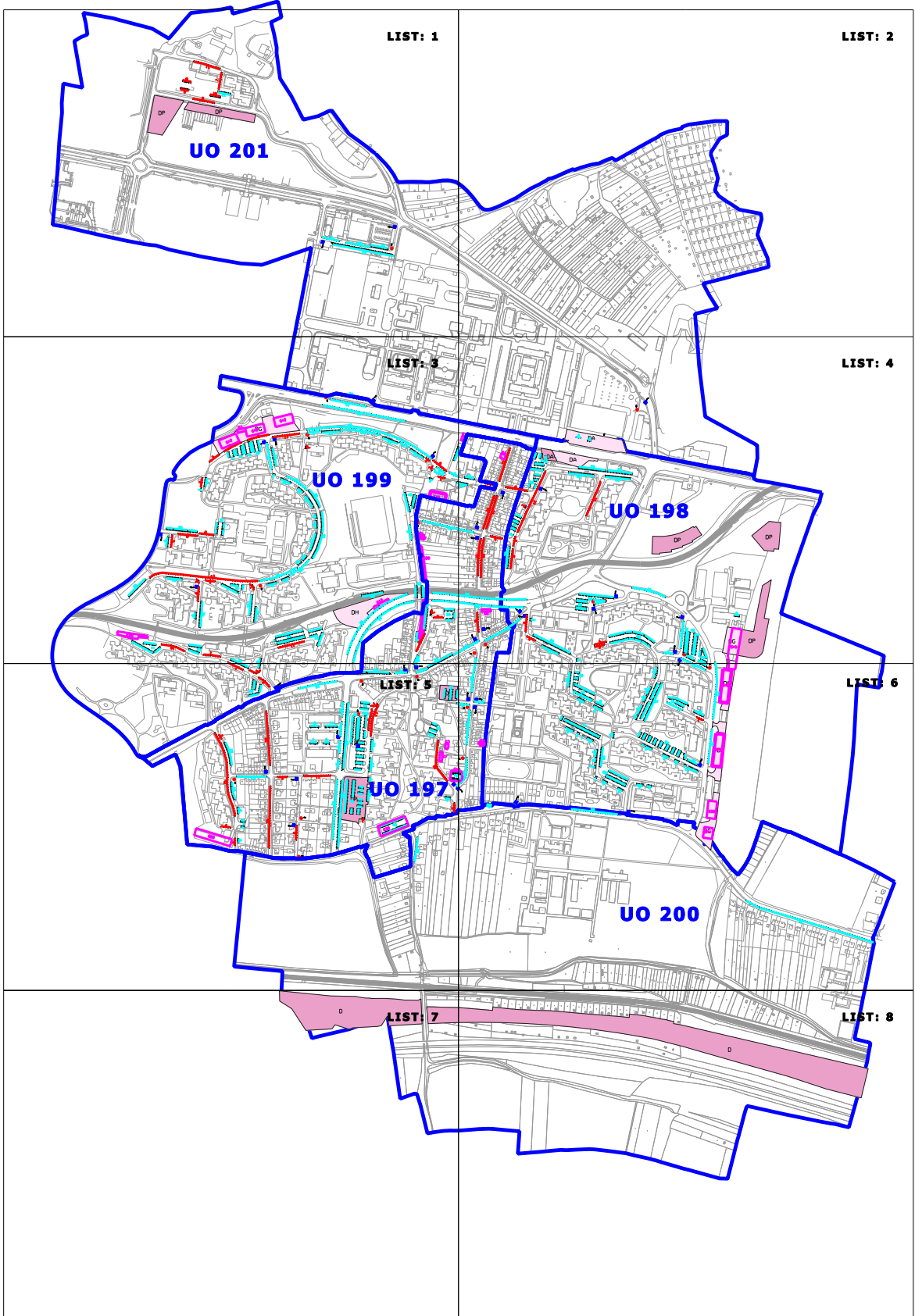
Rozpis do jednotlivých KÚ

		Potřeba (poptávka)	Pokrytí potřeby (nabídka)	Disproporce
	KÚ	Výpočet park. míst dle ČSN 736110	Legální stání	Nedostatek/nadbytek park. míst dle vazby na ČSN
	Bohunice	2599	2194	-405

Detailní rozložení po UO

		Potřeba (poptávka)	Pokrytí potřeby (nabídka)	Disproporce
p.č.	UO	Výpočet park. míst dle ČSN 736110	Legální stání	Nedostatek/nadbytek park. míst dle vazby na ČSN
197	Morávkovo nám.	6	0	-6
198	Ukrajinská	122	0	-122
199	Okrouhlá	45	0	-45
200	Pomologický ústav	0	0	0
201	Kejbaly	2426	2194	-232

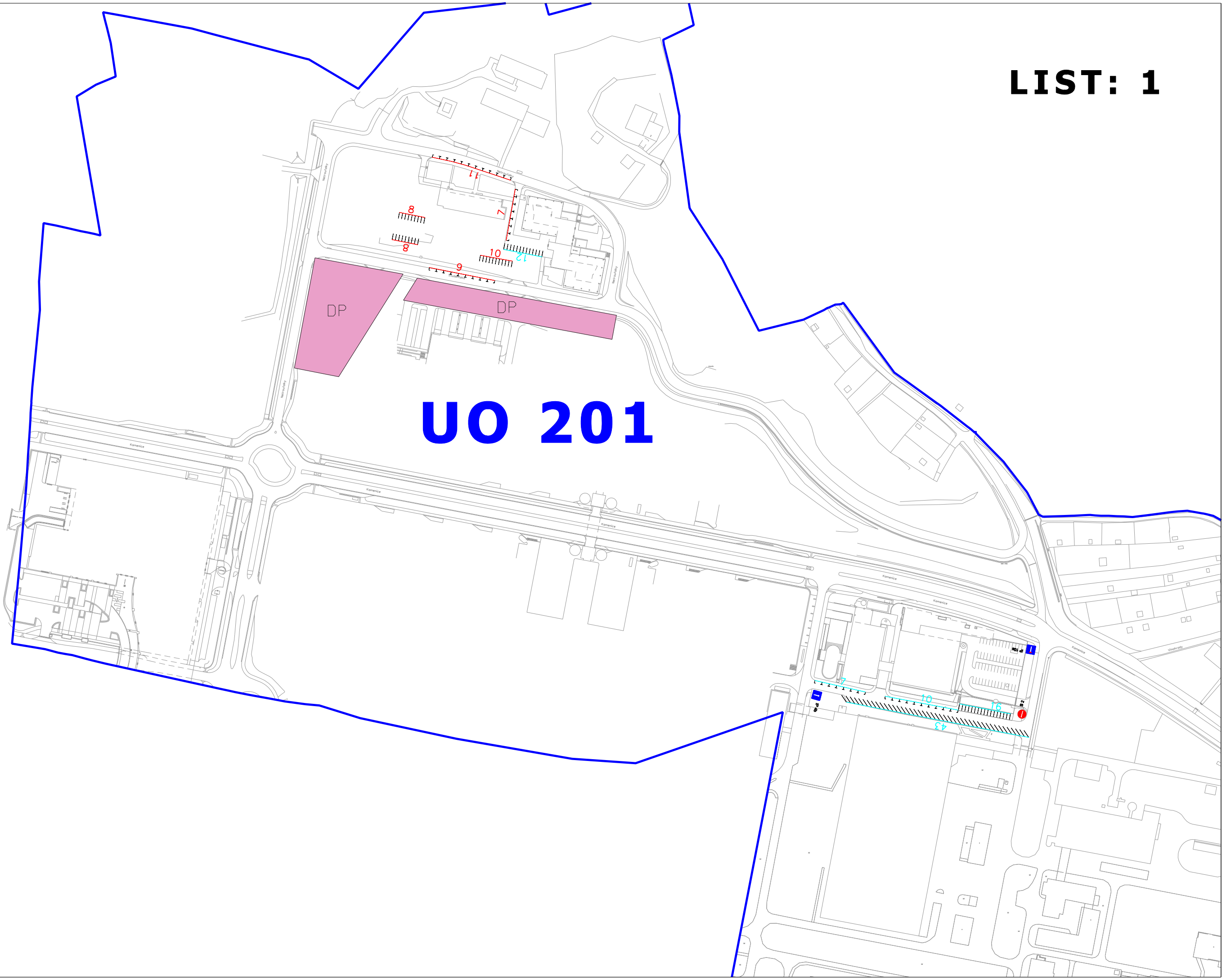
DETAILNÍ ANALÝZA UO DLE KÚ BOHUNICE REZIDENTNÍ A OSTATNÍ PARKOVÁNÍ



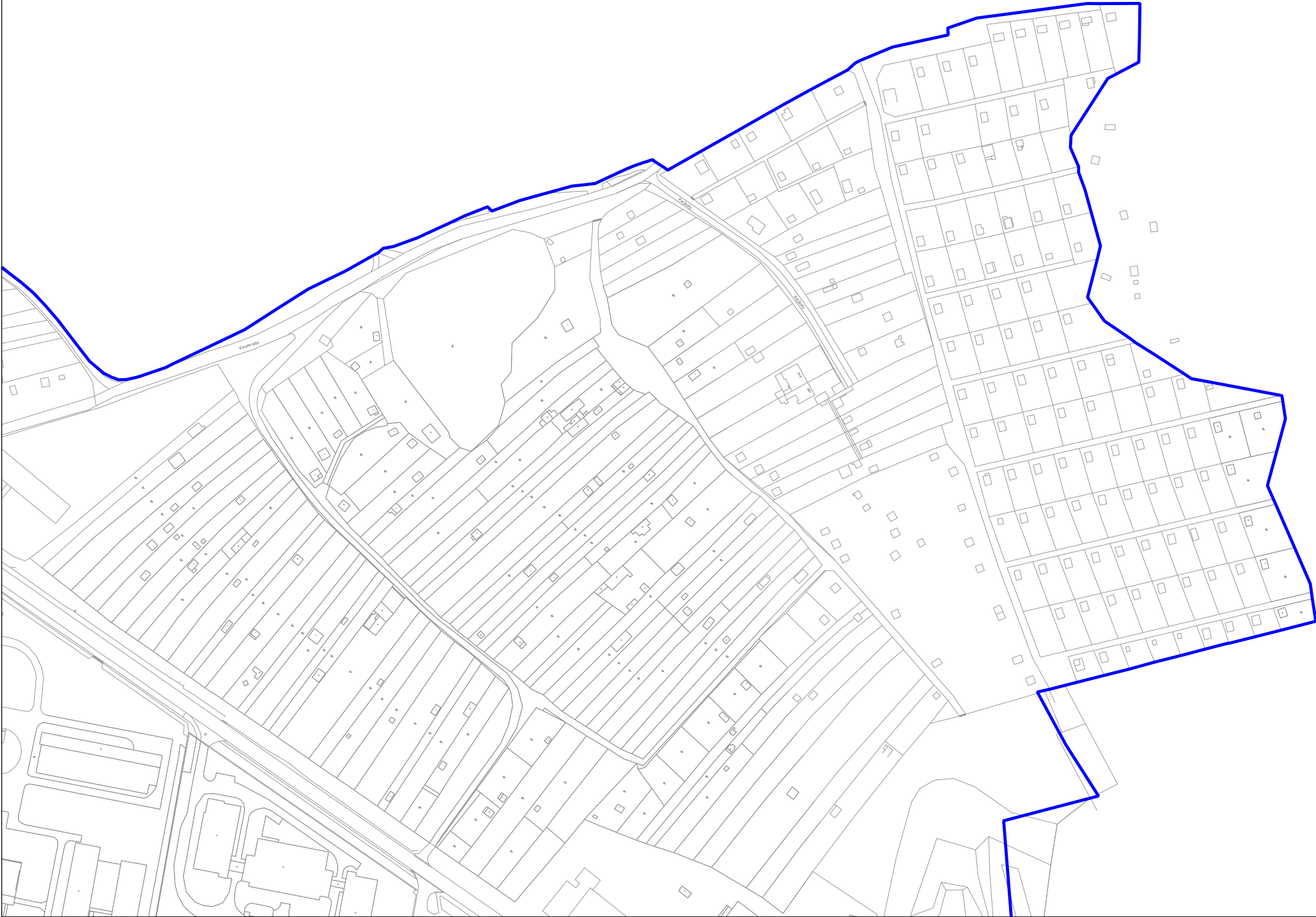
LEGENDA:

- REZIDENTNÍ PARKOVÁNÍ**
- LEGÁLNÍ PARK. MÍSTA S UVEDENÝM POČTEM A VYZNAČENÝM ZPŮSOBEM STÁNÍ
 - NELEGÁLNÍ PARK. MÍSTA S UVEDENÝM POČTEM A VYZNAČENÝM ZPŮSOBEM STÁNÍ
 - PARKOVIŠTĚ S PA S MOŽNOSTÍ STÁNÍ ZDARMA S RP-KARTOU
 - SAMOSTATNĚ STOJÍCÍ GARÁŽE (ŘADOVÉ, PATROVÉ) S UVEDENÝM POČTEM
- OSTATNÍ PARKOVÁNÍ**
- PARKOVIŠTĚ S PA BEZ MOŽNOSTI STÁNÍ ZDARMA S RP-KARTOU
 - ZÁVOROVÉ SYSTÉMY S PLACENÝMI PARK.MÍSTY
 - VEŘEJNÉ HROMADNÉ GARÁŽE (TYP SLOVAN)
- OSTATNÍ**
- ZPŮSOB ORGANIZACE DOPRAVY
 - HRANICE URBANISTICKÝCH OBLASTÍ
 - POŘADOVÉ ČÍSLO URBANISTICKÉHO OBLASTI
- PLÁN VYUŽITÍ ÚZEMÍ-STABILIZOVANÉ**
- HROMADNÁ OSOBNÍ DOPRAVA (VČ.TECH.ZÁZEMÍ)
 - SLUŽBY PRO AUTOMOBILOVOU DOPRAVU
 - VÝZNAMNÁ PARKOVIŠTĚ
 - PARKOVIŠTĚ TYPU PARK AND RIDE
 - HROMADNÉ ODSTAVNÉ A PARKOVACÍ GARÁŽE
 - LETECKÁ DOPRAVA
- PLÁN VYUŽITÍ ÚZEMÍ-NÁVRH**
- HROMADNÁ OSOBNÍ DOPRAVA (VČ.TECH.ZÁZEMÍ)
 - SLUŽBY PRO AUTOMOBILOVOU DOPRAVU
 - VÝZNAMNÁ PARKOVIŠTĚ
 - PARKOVIŠTĚ TYPU PARK AND RIDE
 - HROMADNÉ ODSTAVNÉ A PARKOVACÍ GARÁŽE
 - LETECKÁ DOPRAVA

LIST: 1

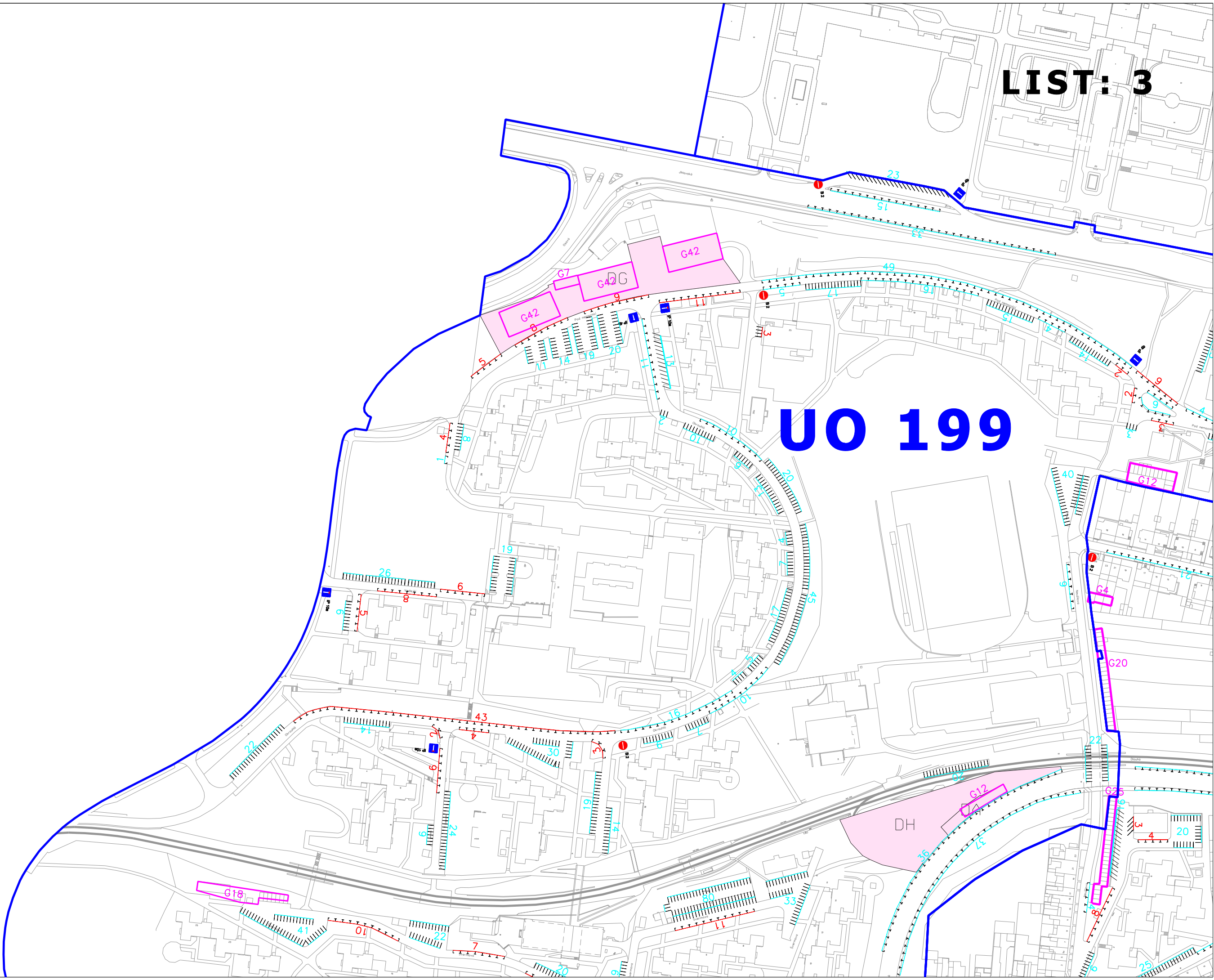


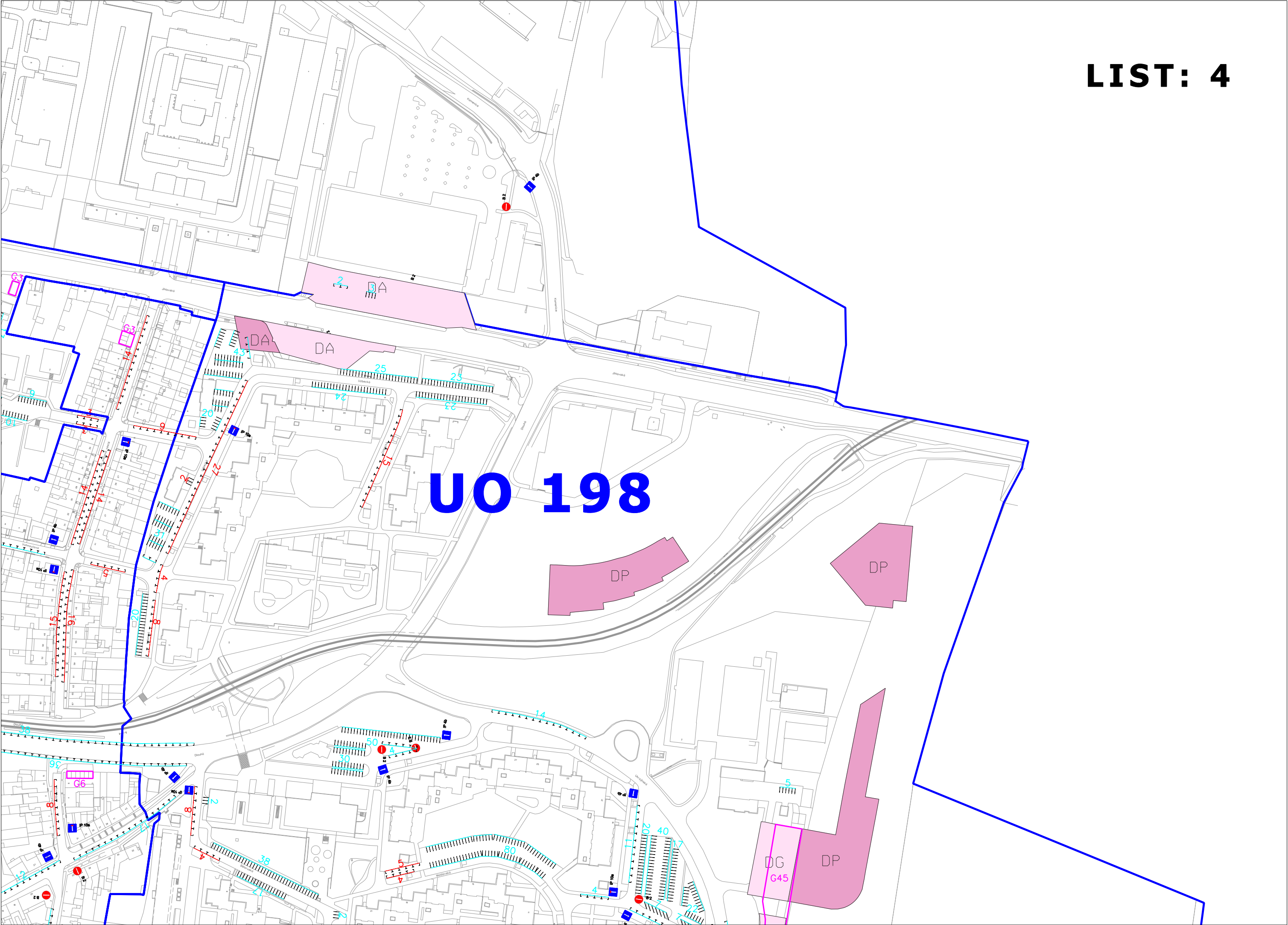
LIST: 2



LIST: 3

UO 199



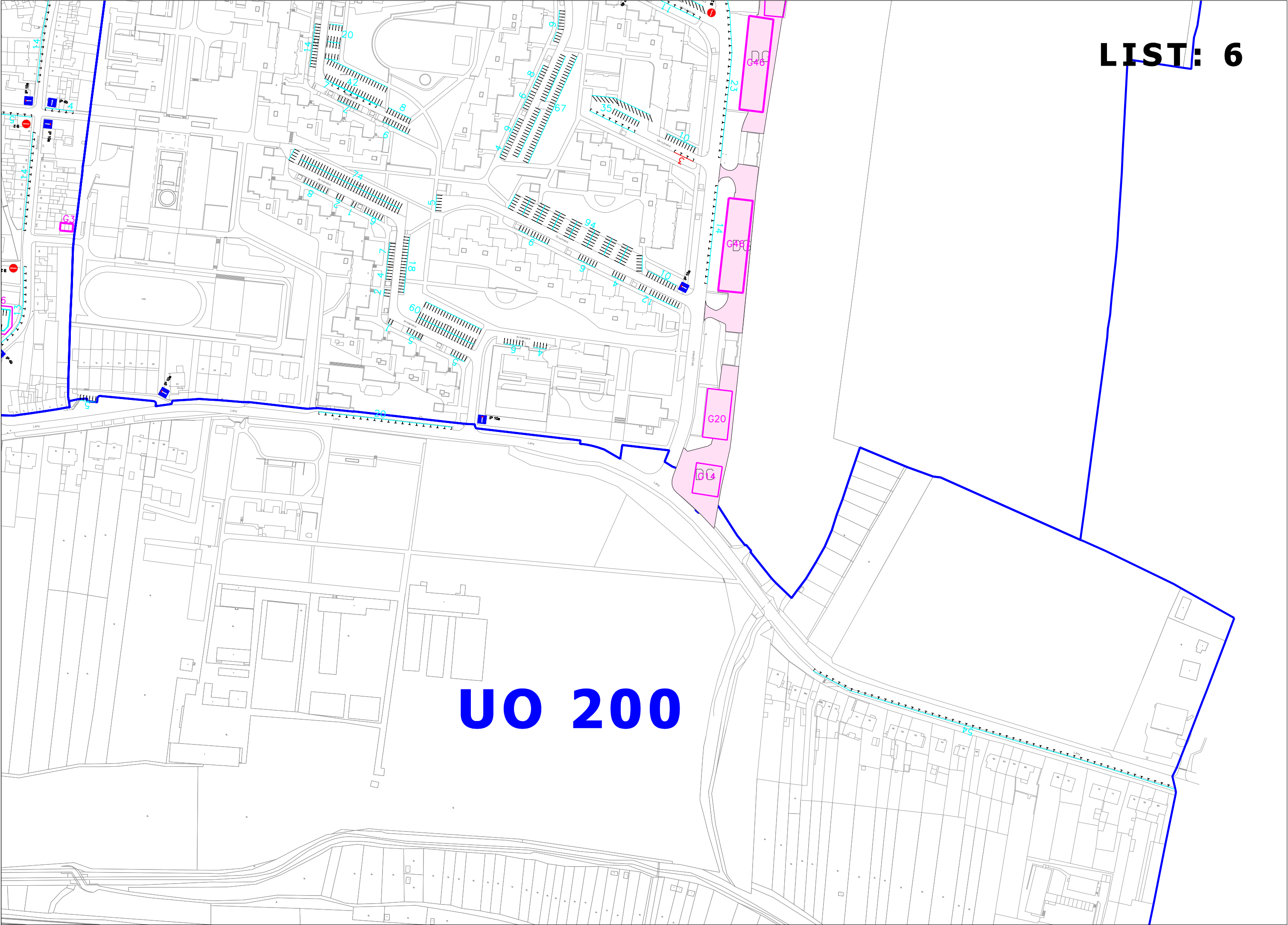


LIST: 5

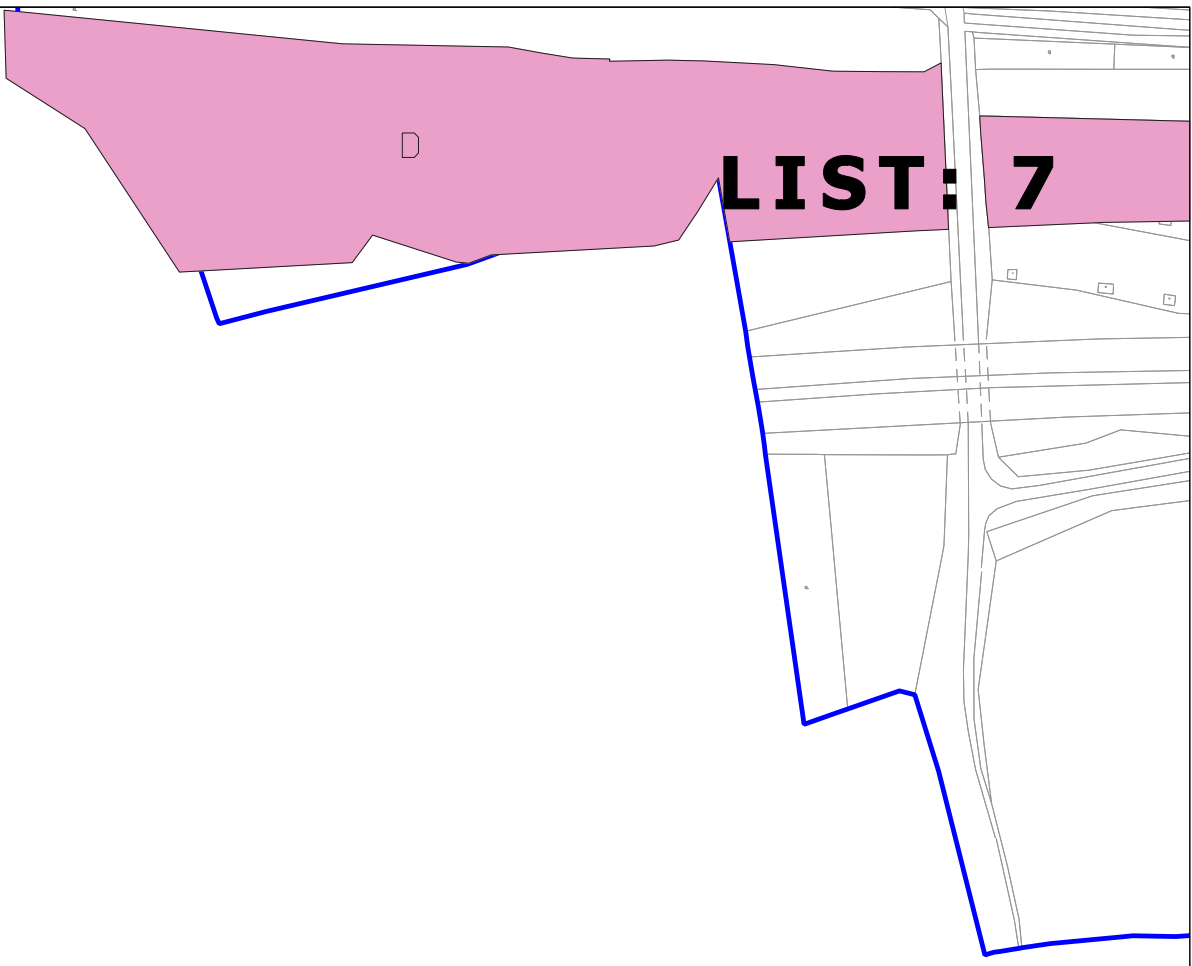
UO 1975

LIST: 6

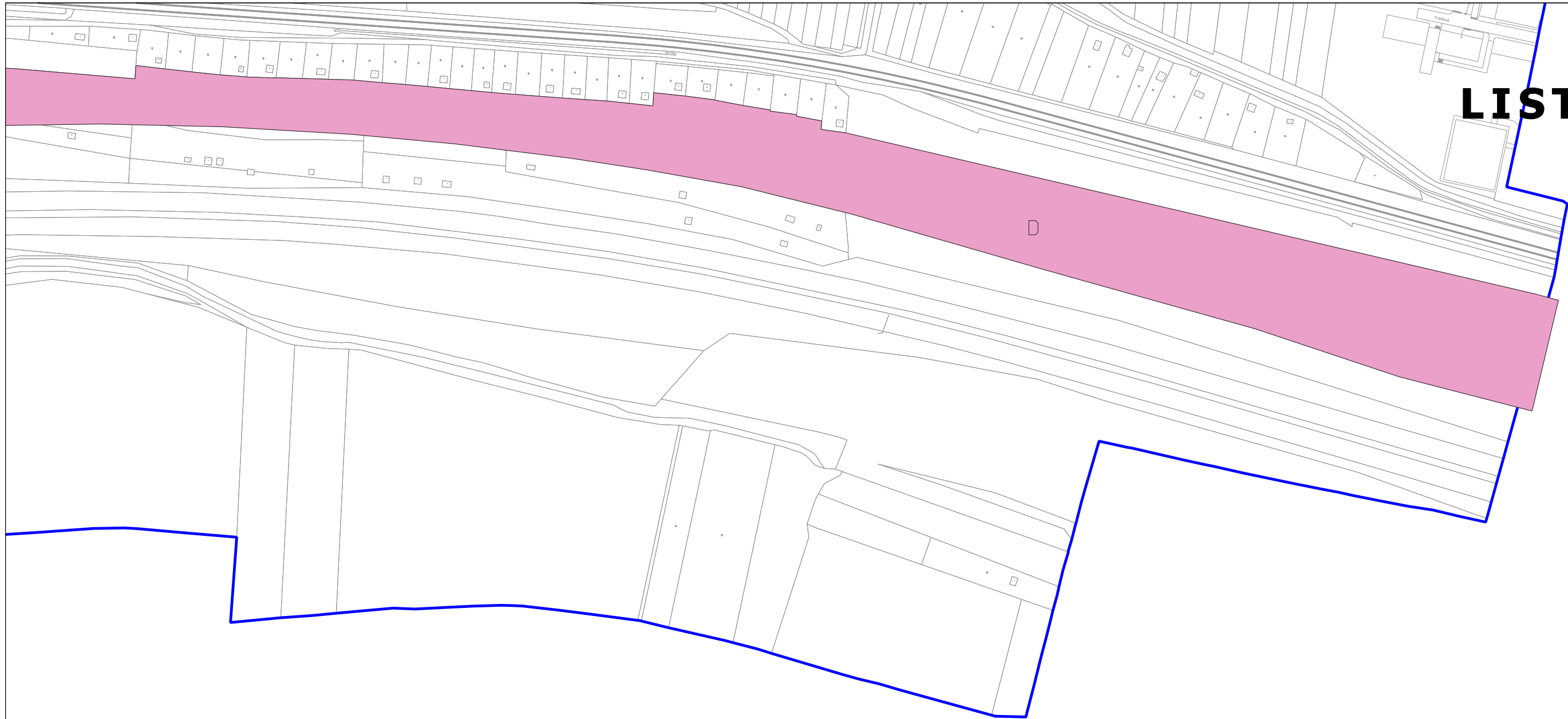
UO 200



LIST: 7



LIST: 8



MČ: BOHUNICE

KÚ: Bohunice

Urbanizace			Potřeba						Pokrytí						Disproporce	Rozvoj
UO	ULICE	TYP ZÁSTAVBY	Počet byt.jednotek do 100m2 (BD-bytové domy)	Počet byt.jednotek do 100m2 (PD-panelové domy)	Výpočet poptávky park. a odst.míst dle ČSN 736110 do 100m2	Počet byt.jednotek nad 100m2 (RD-rodinné domy)	Výpočet poptávky park. a odst.míst dle ČSN 736110 nad 100m2	CELKOVÁ POTŘEBA STÁNÍ (výpočet dle ČSN)	Venkovní parkoviště (na veř.komunikacích)	Kryté parkoviště (sočást RD, BD, PD)	Samostatné stojící garáže (řadové, patrové)	Veřejné hromadné garáže (typ Slovan)	CELKOVÁ NABÍDKA LEGÁL. STÁNÍ	NELEGÁLNÍ park. a odst. stání	Nedostatek / nadbytek park. a odst.míst	Připravované stavby park.stání v režii UMČ

197	Souhrady	PD		224	315		0	315	55				55	44	-260	42
	Žlíbek	RD			0	14	38	38	12	12			24		-14	
	Elišky Přemyslovny	RD			0	15	41	41					0		-41	
	Humenná	RD			0	41	111	111		35			35	47	-76	
	Lískovecká	RD			0	6	16	16		5			5	15	-11	
	Nové Nivky	BD, RD	96		135	11	30	165	31	92			123		-42	
	Čeňka Růžičky	RD			0	9	24	24	136				136		112	
	Hraničky	RD			0	36	98	98	43	4			47		-51	
	Spodní	PD		720	1013		0	1013	290				290	27	-723	
	Morávkovo nám.	-			0		0	0	19				19		19	
	Rolnická	PD		300	422		0	422			10		10	18	-412	
	Bohuňova	BD, RD	12		17	46	125	142	57	17	16		90	4	-52	
	Tříčtvrtní	RD			0	1	3	3			3		3		0	
	Amerlingova	PD, RD		144	203	2	5	208	46	1			47		-161	
	Havelkova	RD			0	26	71	71	54				54		-17	
	Neužilova	PD, RD		240	338	12	33	370	49	2	49		100	15	-270	
	Dlouhá	-			0		0	0	55				55		55	
	Sobolova	RD			0	12	33	33			6		6	8	-27	
	Vohnoutova	RD			0	24	65	65	21	14			35	5	-30	
	Na pískové cestě	RD			0	64	174	174		12	3		15	73	-159	
	Pod nemocnicí	-			0		0	0					0	7	0	
	Lány	RD			0	11	30	30	5				5		-25	
	Dvořiště	RD			0	8	22	22		5	80		85		63	
	Vyhlídalova	RD			0	5	14	14	48	3	30		81		67	

MČ: BOHUNICE

KÚ: Bohunice

Urbanizace			Potřeba						Pokrytí						Disproporce	Rozvoj
UO	ULICE	TYP ZÁSTAVBY	Počet byt.jednotek do 100m2 (BD-bytové domy)	Počet byt.jednotek do 100m2 (PD-panelové domy)	Výpočet poptávky park. a odst.míst dle ČSN 736110 do 100m2	Počet byt.jednotek nad 100m2 (RD-rodinné domy)	Výpočet poptávky park. a odst.míst dle ČSN 736110 nad 100m2	CELKOVÁ POTŘEBA STÁNÍ (výpočet dle ČSN)	Venkovní parkoviště (na veř.komunikacích)	Kryté parkoviště (sočást RD, BD, PD)	Samostatné stojící garáže (řadové, patrové)	Veřejné hromadné garáže (typ Slovan)	CELKOVÁ NABÍDKA LEGÁL. STÁNÍ	NELEGÁLNÍ park. a odst. stání	Nedostatek / nadbytek park. a odst.míst	Připravované stavby park.stání v režii UMČ

197	Zadní	RD			0	17	46	46		9			9	6	-37	
Suma			108	1628	2441	360	979	3420	921	211	197	0	1329	269	-2091	42

Celkový součet všech bytů a rodinných domů	2096
Předpokládaný aktuální potenciál obyvatel v bytech a r.domech	5600

CELKOVÁ POTŘEBA STÁNÍ (výpočet dle ČSN)
CELKOVÁ NABÍDKA LEGÁL. STÁNÍ
DISPROPORCE nedostatek/nadbytek park.a odst. míst

3420
1329
-2091

198	Jihlavská	-			0		0	0					0		0	
	Uzbecká	PD		378	532		0	532	209				209	56	-323	
	Pod nemocnicí	-			0		0	0					0	3	0	
	Dlouhá	-			0		0	0	19				19		19	
	Havelkova	-			0		0	0	5				5		5	
	Běloruská	PD		348	489		0	489	164				164	12	-325	
	Arménská	PD		426	599		0	599	203				203		-396	
	Ukrajinská	PD		532	748		0	748	320		171		491		-257	
	Gruzinská	PD		316	444		0	444	140				140		-304	
	Lány	RD			0	10	27	27	5	9			14		-13	
	Moldavská	PD		438	616		0	616	187				187	9	-429	
Suma			0	2438	3428	10	27	3456	1252	9	171	0	1432	80	-2024	0

Celkový součet všech bytů a rodinných domů	2448
Předpokládaný aktuální potenciál obyvatel v bytech a r.domech	6130

CELKOVÁ POTŘEBA STÁNÍ (výpočet dle ČSN)
CELKOVÁ NABÍDKA LEGÁL. STÁNÍ
DISPROPORCE nedostatek/nadbytek park.a odst. míst

3456
1432
-2024

MČ: BOHUNICE

KÚ: Bohunice

Urbanizace			Potřeba						Pokrytí						Disproporce	Rozvoj
UO	ULICE	TYP ZÁSTAVBY	Počet byt.jednotek do 100m2 (BD-bytové domy)	Počet byt.jednotek do 100m2 (PD-panelové domy)	Výpočet poptávky park. a odst.míst dle ČSN 736110 do 100m2	Počet byt.jednotek nad 100m2 (RD-rodinné domy)	Výpočet poptávky park. a odst.míst dle ČSN 736110 nad 100m2	CELKOVÁ POTŘEBA STÁNÍ (výpočet dle ČSN)	Venkovní parkoviště (na veř.komunikacích)	Kryté parkoviště (sočást RD, BD, PD)	Samostatné stojící garáže (řadové, patrové)	Veřejné hromadné garáže (typ Slovan)	CELKOVÁ NABÍDKA LEGÁL. STÁNÍ	NELEGÁLNÍ park. a odst. stání	Nedostatek / nadbytek park. a odst.míst	Připravované stavby park.stání v režii UMČ

199	Jihlavská	-			0		0	0	71				71		71	
	Osová	-			0		0	0					0		0	
	Pod nemocnicí	BD, PD, RD	74	600	948	1	3	951	241		136		377	62	-574	
	Okrouhlá	PD		898	1263		0	1263	338				338	73	-925	
	Neužilova	-			0		0	0	68		12		80		80	
	Švermova	PD		570	802		0	802	234				234	46	-568	
	Vedlejší	PD		140	197		0	197	54				54	19	-143	
	Elišky Přemyslovny	RD			0	3	8	8		2			2		-6	
	Dlouhá	-			0		0	0	73		12		85		85	
Suma			74	2208	3209	4	11	3220	1079	2	160	0	1241	200	-1979	0

Celkový součet všech bytů a rodinných domů	2286
Předpokládaný aktuální potenciál obyvatel v bytech a r.domech	5719

CELKOVÁ POTŘEBA STÁNÍ (výpočet dle ČSN)
CELKOVÁ NABÍDKA LEGÁL. STÁNÍ
DISPROPORCE nedostatek/nadbytek park.a odst. míst

3220
1241
-1979

MČ: BOHUNICE
KÚ: Bohunice

Urbanizace			Potřeba						Pokrytí						Disproporce	Rozvoj
UO	ULICE	TYP ZÁSTAVBY	Počet byt.jednotek do 100m2 (BD-bytové domy)	Počet byt.jednotek do 100m2 (PD-panelové domy)	Výpočet poptávky park. a odst.míst dle ČSN 736110 do 100m2	Počet byt.jednotek nad 100m2 (RD-rodinné domy)	Výpočet poptávky park. a odst.míst dle ČSN 736110 nad 100m2	CELKOVÁ POTŘEBA STÁNÍ (výpočet dle ČSN)	Venkovní parkoviště (na veř.komunikacích)	Kryté parkoviště (sočást RD, BD, PD)	Samostatné stojící garáže (řadové, patrové)	Veřejné hromadné garáže (typ Slovan)	CELKOVÁ NABÍDKA LEGÁL. STÁNÍ	NELEGÁLNÍ park. a odst. stání	Nedostatek / nadbytek park. a odst.míst	Připravované stavby park.stání v režii UMČ

200	Lány	BD, RD	5		7	44	120	127	74	38			112		-15	
	Podsedky	RD			0	16	44	44	10	6			16		-28	
	Za kovárnou	RD			0	1	3	3		1			1		-2	
	Vyhlídalova	-			0		0	0					0		0	
	Dvořiště	-			0		0	0					0		0	
			5	0	7	61	166	173	84	45	0	0	129	0	-44	0

Celkový součet všech bytů a rodinných domů	66
Předpokládaný aktuální potenciál obyvatel v bytech a r.domech	226

CELKOVÁ POTŘEBA STÁNÍ (výpočet dle ČSN)
CELKOVÁ NABÍDKA LEGÁL. STÁNÍ
DISPROPORCE nedostatek/nadbytek park.a odst. míst

173
129
-44

201	Kamenice	-			0		0	0	76				76		76	
	Vinohrady	-			0		0	0					0		0	
	Kejbaly	RD			0	4	11	11					0		-11	
	Netroufalky	PD		160	225		0	225	12				12	18	-213	
	Jihlavská	-			0		0	0	5				5		5	
	Studentská	-			0		0	0					0	37	0	
			0	160	225	4	11	236	93	0	0	0	93	55	-143	0

Celkový součet všech bytů a rodinných domů	164
Předpokládaný aktuální potenciál obyvatel v bytech a r.domech	414

CELKOVÁ POTŘEBA STÁNÍ (výpočet dle ČSN)
CELKOVÁ NABÍDKA LEGÁL. STÁNÍ
DISPROPORCE nedostatek/nadbytek park.a odst. míst

236
93
-143

MČ: BOHUNICE

KÚ: Bohunice

Urbanizace		Potřeba, Pokrytí												Disproporce	
UO	ULICE	PŘEDMĚT FUNKČNÍHO VYUŽITÍ (Výpočet poptávky park. míst dle ČSN 736110 a zjištěná nabídka park. míst)											CELKOVÁ POTŘEBA STÁNÍ (výpočet dle ČSN)	CELKOVÁ NABÍDKA LEGÁL. STÁNÍ	Nedostatek / nadbytek park. a odst.míst
		ŠKOLSTVÍ		ZDRAVOTNICTVÍ		PROVOZ.	VÝROBNÍ PODNIKY		KOMERČNÍ OBLAST		KULTURA, SPORT				
		potřeba	pokrytí	potřeba	pokrytí	potřeba	potřeba	pokrytí	potřeba	pokrytí	potřeba	pokrytí			
197	Souhrady					2							0	0	0
	Žlíbek					2							0	0	0
	Elišky Přemyslovny												0	0	0
	Humenná					14							0	0	0
	Lískovecká					4							0	0	0
	Nové Nivky					2							0	0	0
	Čeňka Růžičky					14							0	0	0
	Hraničky					7							0	0	0
	Spodní					37							0	0	0
	Morávkovo nám.												0	0	0
	Rolnická					18							0	0	0
	Bohuňova					31							0	0	0
	Tříčtvrtní												0	0	0
	Amerlingova	6	0			2							6	0	-6
	Havelkova					25							0	0	0
	Neužilova					34							0	0	0
	Dlouhá												0	0	0
	Sobolova					4							0	0	0
	Vohnoutova					15							0	0	0
	Na pískové cestě					12							0	0	0
	Pod nemocnicí					22							0	0	0
	Lány												0	0	0
	Dvořiště					2							0	0	0
	Vyhlídalova					2							0	0	0
	Zadní												0	0	0
Suma		6	0	0	0	249	0	0	0	0	0	0	6	0	-6

CELKOVÁ POTŘEBA STÁNÍ (výpočet dle ČSN)

6

CELKOVÁ NABÍDKA LEGÁL. STÁNÍ

0

DISPROPORCE nedostatek/nadbytek park.a odst. míst

-6

MČ: BOHUNICE

KÚ: Bohunice

Urbanizace		Potřeba, Pokrytí												Disproporce		
UO	ULICE	PŘEDMĚT FUNKČNÍHO VYUŽITÍ (Výpočet poptávky park. míst dle ČSN 736110 a zjištěná nabídka park. míst)												CELKOVÁ POTŘEBA STÁNÍ (výpočet dle ČSN)	CELKOVÁ NABÍDKA LEGÁL. STÁNÍ	Nedostatek / nadbytek park. a odst.míst
		ŠKOLSTVÍ		ZDRAVOTNICTVÍ		PROVOZ.	VÝROBNÍ PODNIKY		KOMERČNÍ OBLAST		KULTURA, SPORT					
		potřeba	pokrytí	potřeba	pokrytí	potřeba	potřeba	pokrytí	potřeba	pokrytí	potřeba	pokrytí				
198	Jihlavská					151							0	0	0	
	Uzbecká	6	0			35							6	0	-6	
	Pod nemocnicí	69	0										69	0	-69	
	Dlouhá												0	0	0	
	Havelkova												0	0	0	
	Běloruská	7	0	8	0	35							15	0	-15	
	Arménská	32	0			15							32	0	-32	
	Ukrajinská					114							0	0	0	
	Gruzinská					6							0	0	0	
	Lány												0	0	0	
	Moldavská					15							0	0	0	

Suma

11408037100000

1220-122

CELKOVÁ POTŘEBA STÁNÍ (výpočet dle ČSN)

122

CELKOVÁ NABÍDKA LEGÁL. STÁNÍ

0

DISPROPORCE nedostatek/nadbytek park.a odst. míst

-122

MČ: BOHUNICE

KÚ: Bohunice

Urbanizace		Potřeba, Pokrytí												Disproporce		
UO	ULICE	PŘEDMĚT FUNKČNÍHO VYUŽITÍ (Výpočet poptávky park. míst dle ČSN 736110 a zjištěná nabídka park. míst)												CELKOVÁ POTŘEBA STÁNÍ (výpočet dle ČSN)	CELKOVÁ NABÍDKA LEGÁL. STÁNÍ	<u>Nedostatek / nadbytek park. a odst.míst</u>
		ŠKOLSTVÍ		ZDRAVOTNICTVÍ		PROVOZ.	VÝROBNÍ PODNIKY		KOMERČNÍ OBLAST		KULTURA, SPORT					
		potřeba	pokrytí	potřeba	pokrytí	potřeba	potřeba	pokrytí	potřeba	pokrytí	potřeba	pokrytí				
199	Jihlavská												0	0	0	
	Osová												0	0	0	
	Pod nemocnicí												0	0	0	
	Okrouhlá					27							0	0	0	
	Neužilova					2							0	0	0	
	Švermova	5	0			56							5	0	-5	
	Vedlejší	40	0			15							40	0	-40	
	Elišky Přemyslovny												0	0	0	
	Dlouhá												0	0	0	
Suma		45	0	0	0	100	0	0	0	0	0	0	45	0	-45	

CELKOVÁ POTŘEBA STÁNÍ (výpočet dle ČSN)

45

CELKOVÁ NABÍDKA LEGÁL. STÁNÍ

0

DISPROPORCE nedostatek/nadbytek park.a odst. míst

-45

200	Lány					115							0	0	0
	Podsedky					18							0	0	0
	Za kovárnou												0	0	0
	Vyhlídalova												0	0	0
	Dvořiště												0	0	0
Suma		0	0	0	0	133	0	0	0	0	0	0	0	0	0

CELKOVÁ POTŘEBA STÁNÍ (výpočet dle ČSN)

0

CELKOVÁ NABÍDKA LEGÁL. STÁNÍ

0

DISPROPORCE nedostatek/nadbytek park.a odst. míst

0

MČ: BOHUNICE

KÚ: Bohunice

Urbanizace		Potřeba, Pokrytí												Disproporce		
UO	ULICE	PŘEDMĚT FUNKČNÍHO VYUŽITÍ (Výpočet poptávky park. míst dle ČSN 736110 a zjištěná nabídka park. míst)												CELKOVÁ POTŘEBA STÁNÍ (výpočet dle ČSN)	CELKOVÁ NABÍDKA LEGÁL. STÁNÍ	Nedostatek / nadbytek park. a odst.míst
		ŠKOLSTVÍ		ZDRAVOTNICTVÍ		PROVOZ.	VÝROBNÍ PODNIKY		KOMERČNÍ OBLAST		KULTURA, SPORT					
		potřeba	pokrytí	potřeba	pokrytí	potřeba	potřeba	pokrytí	potřeba	pokrytí	potřeba	pokrytí				
201	Kamenice	813	813			115			150	333			963	1146	183	
	Vinohrady												0	0	0	
	Kejbaly												0	0	0	
	Netroufalky	188	188	1020	330	122			99	470			1307	988	-319	
	Jihlavská						156	60					156	60	-96	
	Studentská												0	0	0	
Suma		1001	1001	1020	330	237	156	60	249	803	0	0	2426	2194	-232	

CELKOVÁ POTŘEBA STÁNÍ (výpočet dle ČSN)2426

CELKOVÁ NABÍDKA LEGÁL. STÁNÍ2194

DISPROPORCE nedostatek/nadbytek park.a odst. míst-232